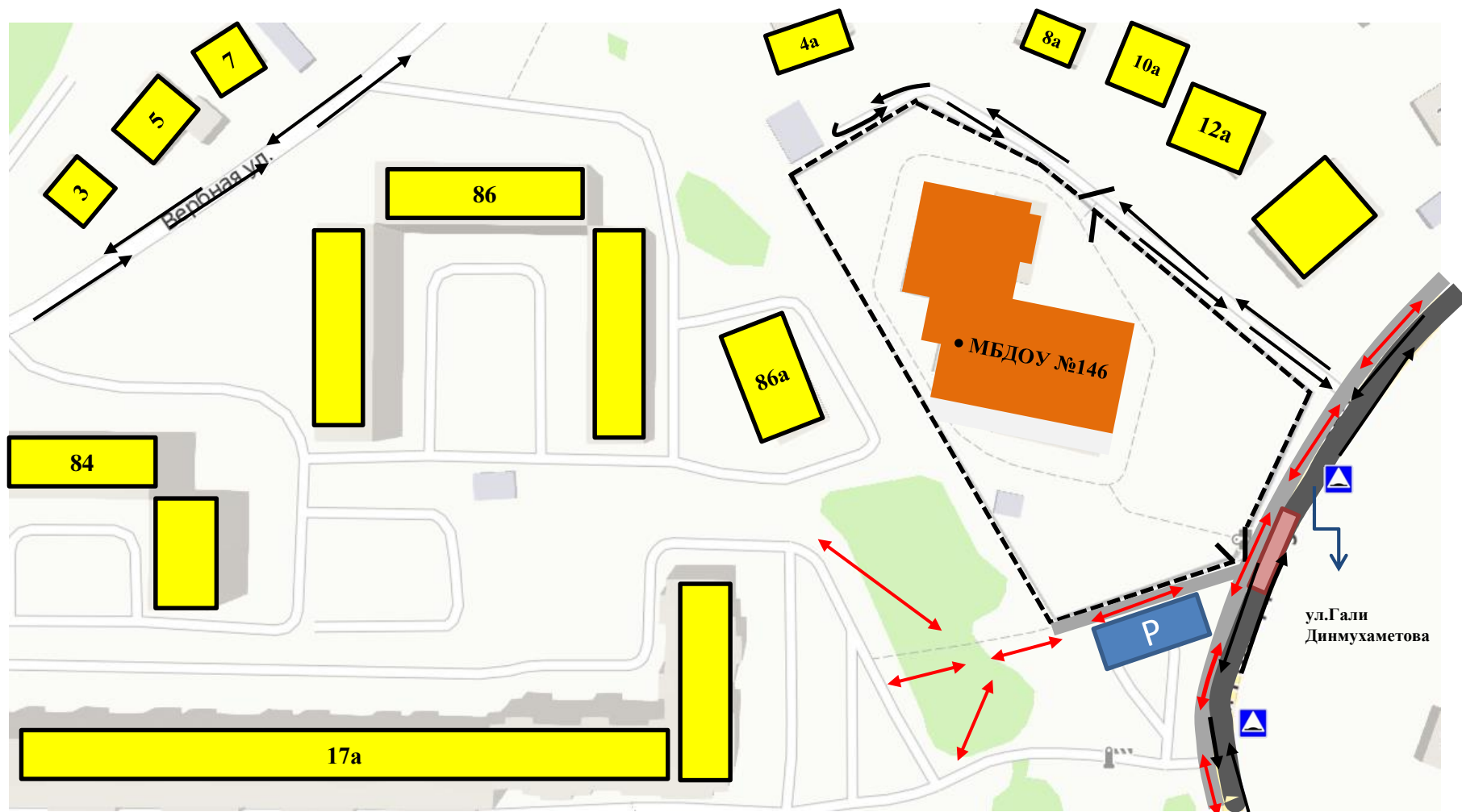





Район расположения МБДОУ «Детский сад №146 комбинированного вида»
Советского района г.Казани




 - жилая застройка

 - тротуар

 - движение транспортных средств

 - опасные участки дороги

 - проезжая часть

 - движение детей

Схема организации дорожного движения в непосредственной близости от образовательного учреждения с размещением соответствующих технических средств организации дорожного движения, маршрутов движения детей и расположения парковочных мест



→ - направление движения транспортных средств

▲ - искусственная неровность

--- - пешеходное ограждение







↔ - направление движения пешеходов

● - искусственное освещение

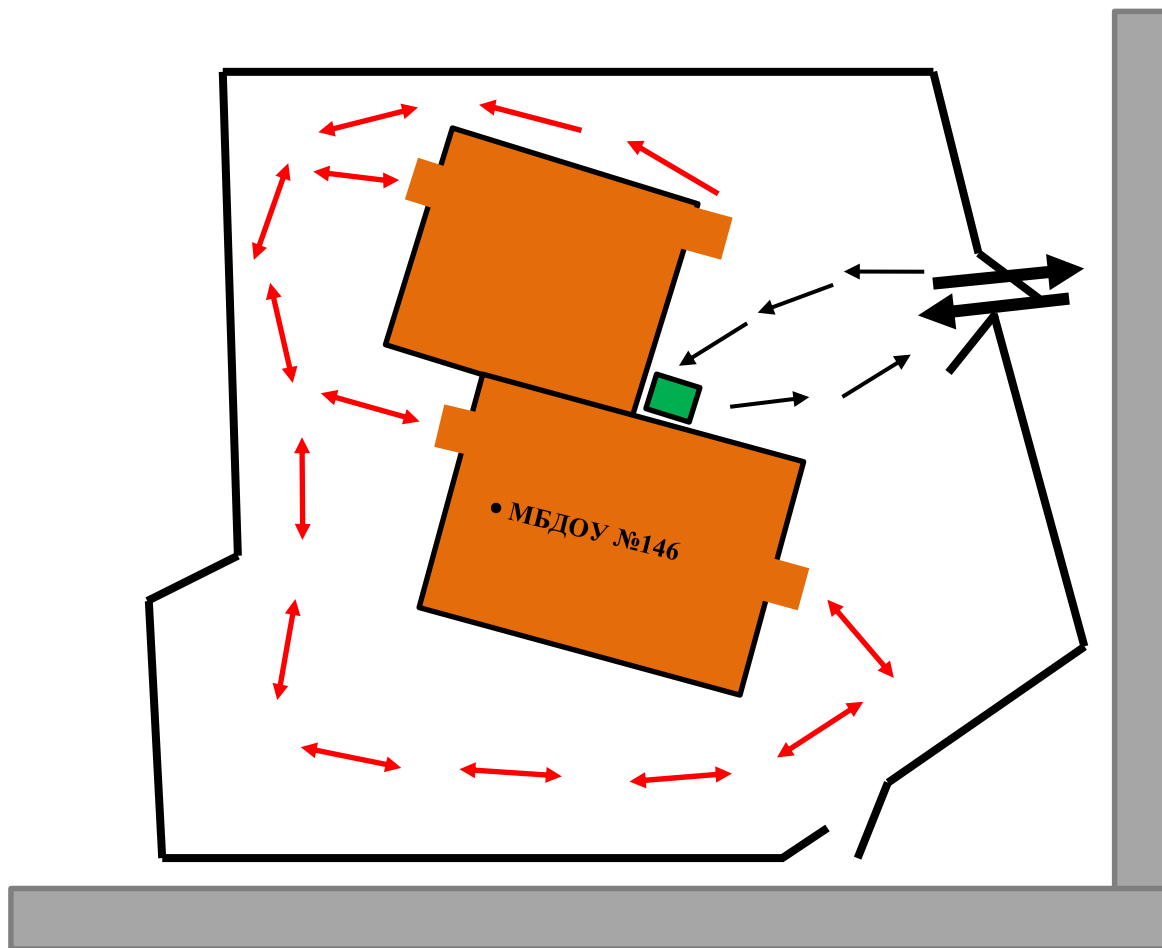
--- - ограждение образовательной организации

План-схема пути движения транспортных средств и детей при проведении дорожных ремонтно-строительных работ вблизи МБДОУ «Детский сад №146 комбинированного вида» Советского района г.Казани



- | | | |
|---|--|---|
|  - жилая застройка |  - тротуар |  - направление движения транспортного потока |
|  - парковка |  - искусственная неровность |  - рекомендуемые направления движения детей |

Пути движения транспортных средств к местам разгрузки/погрузки и рекомендуемые безопасные пути передвижения детей по территории МБДОУ «Детский сад №146 комбинированного вида» Советского района г.Казани



—→ - движение грузовых транспортных средств по территории образовательных

↔ - движение детей на территории образовательного учреждения

■ - место погрузки/разгрузки

↔ - въезд и выезд грузового транспорта